

**V. MATERIAŁY FORMALNO - PRAWNE****1. DECYZJA DOLNOŚLĄSKIEGO WOJEWÓDZKIEGO KONSERWATORA ZABYTKÓW**

DOLNOŚLĄSKI WOJEWÓDZKI  
KONSERWATOR ZABYTKÓW  
we WROCŁAWIU



ul. Władysława Łokietka 11  
50-243 Wrocław  
☎ (071) 3436501, 3441449

WZA.5161.60.2017.AZ  
rkp-930-2017

dwkz@dwkz.pl  
BIP <http://wosoz.ibip.wroc.pl/public/>

Wrocław, dnia 06.02.2017r.

**DECYZJA Nr 296 /2017****Pozwolenie na prowadzenie badań archeologicznych**

Na podstawie art. 89 pkt 2, art. 91 ust 4 pkt 4, art. 36, ust. 1 pkt 5 ustawy z dnia 23 lipca 2003r. o ochronie zabytków i opiece nad zabytkami (tj.Dz.U.2014.1446 ze zm.), § 19 rozporządzenia Ministra Kultury i Dziedzictwa Narodowego z dnia 14 października 2015 r. w sprawie prowadzenia prac konserwatorskich, prac restauratorskich, robót budowlanych, badań konserwatorskich, badań architektonicznych i innych działań przy zabytku wpisanym do rejestru zabytków oraz badań archeologicznych i poszukiwań zabytków (Dz. U. z 2015 poz.1789) oraz art. 104 Kodeksu postępowania administracyjnego

po rozpatrzeniu wniosku z dnia 10.01.2017r., zgłoszonego przez Panią Joanną Styrylską, ul. Artura Grottgera 16a, 51-630 Wrocław, działającą w imieniu Zarządu Zieleni Miejskiej, ul. Trzebnicka 33, 50-231 Wrocław o udzielenie pozwolenia na prowadzenie badań archeologicznych, przy realizacji inwestycji obejmującej budowę części skweru, przy ul. Kielczowskiej, dz. nr 14/9, 15/1, 2/5, 2/3, cz. dz. nr 14/10 AM 22, obręb Psie Pole we Wrocławiu oraz po ocenie danych przedstawionych we wniosku i załącznikach do niego

**udzielam pozwolenia****Zarządowi Zieleni Miejskiej**

na prowadzenie badań archeologicznych na terenie zabytku jakim jest historyczny układ urbanistyczny dzielnicy Psie Pole we Wrocławiu wraz z archeologicznymi nawarstwieniami archeologicznymi wpisanymi do rejestru zabytków decyzją nr 537/A/05 z dnia 17.06.2005r., stanowiska archeologicznego nr 9/9/79-29 AZP - cmentarzysko z wczesnego średniowiecza i na terenie strefy ochrony konserwatorskiej zabytków archeologicznych, wyznaczonej w obowiązującym miejscowym planie zagospodarowania przestrzennego zgodnie z zakresem i w sposób wskazany w programie badań archeologicznych, obejmującym przeprowadzenie stałego nadzoru archeologicznego, stanowiącym załącznik nr 1 do niniejszej decyzji.

Termin ważności pozwolenia: do 31.12.2018r.

Określa się warunki polegające na obowiązku:

- 1) zawiadomienia Dolnośląskiego Wojewódzkiego Konserwatora Zabytków o odstąpieniu od prowadzenia prac inwestycyjnych w terminie 7 dni od powzięcia informacji o odstąpieniu;
- 2) zawiadomienia Dolnośląskiego Wojewódzkiego Konserwatora Zabytków o terminie rozpoczęcia i zakończenia wskazanych w pozwoleniu badań w terminie 7 dni roboczych od planowanego terminu;
- 3) niezwłocznego zawiadomienia wojewódzkiego konserwatora zabytków o wszelkich zagrożeniach lub nowych okolicznościach ujawnionych w trakcie prowadzenia wskazanych w pozwoleniu badań archeologicznych;
- 4) niezwłocznego zawiadomienia wojewódzkiego konserwatora zabytków o przerwach we wskazanych w pozwoleniu badaniach archeologicznych, które mogą wpłynąć na zmianę programu tych badań;
- 5) dokonania szczegółowego rozpoznania terenowego;
- 6) prowadzenia dokumentacji przebiegu badań archeologicznych oraz opracowania wyników tych badań w sposób umożliwiający jednoznaczną identyfikację i dokładną przestrzenną lokalizację wszystkich czynności oraz dokonanych odkryć i przekazania jej wojewódzkiemu konserwatorowi zabytków w terminie **6 miesięcy** od dnia zakończenia wskazanych w pozwoleniu badań;
- 7) prowadzenia doraźnej konserwacji pozyskanych zabytków i ich dokumentacji i przekazania ich wojewódzkiemu konserwatorowi zabytków w terminie do **3 lat** od dnia zakończenia wskazanych w pozwoleniu badań;
- 8) prowadzenia inwentaryzacji polowej pozyskanych zabytków i przekazania jej wojewódzkiemu konserwatorowi zabytków w terminie do **6 miesięcy** od dnia zakończenia wskazanych w pozwoleniu badań;
- 9) sporządzenia sprawozdania ze wskazanych w pozwoleniu badań w postaci wydruku z bazy danych e\_ARCHEO z koniecznymi uzupełnieniami i przekazania tego sprawozdania wojewódzkiemu konserwatorowi zabytków w terminie do **3 tygodni** od dnia zakończenia wskazanych w pozwoleniu badań;
- 10) opracowania sposobu postępowania z zabytkiem po zakończeniu wskazanych w pozwoleniu badań i przekazania go wojewódzkiemu konserwatorowi zabytków w terminie do **3 miesięcy** od dnia zakończenia wskazanych w pozwoleniu badań;
- 11) opracowania wyników wskazanych w pozwoleniu badań i przekazania go wojewódzkiemu konserwatorowi zabytków w terminie do **3 lat** od dnia zakończenia tych badań;
- 12) uporządkowania terenu po zakończeniu wskazanych w pozwoleniu badań;

- 13) zawiadomienia wojewódzkiego konserwatora zabytków o terminie rozpoczęcia badań archeologicznych, przynajmniej na **3 dni** przed rozpoczęciem tych czynności;
  - 14) dokonania odbioru częściowego i końcowego wskazanych w pozwoleniu badań z udziałem przedstawiciela Dolnośląskiego Wojewódzkiego Konserwatora Zabytków we Wrocławiu;
  - 15) prowadzenia dokumentacji w ramach wskazanych w pozwoleniu badań zgodnie ze standardami określonymi w załączniku do cyt. rozporządzenia Ministra Kultury i Dziedzictwa Narodowego;
  - 16) dokonanie aktualizacji istniejącej karty AZP stanowiska, a w przypadku nowych odkryć zabytków archeologicznych sporządzić kartę stanowiska i przekazać Dolnośląskiemu Wojewódzkiemu Konserwatorowi Zabytków we Wrocławiu. Do opracowania wymagane jest stosowanie instrukcji Narodowego Instytutu Dziedzictwa z 2015 r.
  - 17) projekt inwestycji podlega uzgodnieniu z Miejskim Konserwatorem Zabytków we Wrocławiu.
- Zabytki ruchome wraz z dokumentacją zostaną przekazane do muzeum lub innej jednostki organizacyjnej na podstawie decyzji Dolnośląskiego Wojewódzkiego Konserwatora Zabytków we Wrocławiu.

#### UZASADNIENIE

Wymóg podjęcia badań archeologicznych wynika z lokalizacji przedmiotowej inwestycji na prowadzenie badań archeologicznych na terenie zabytku jakim jest historyczny układ urbanistyczny dzielnicy Psie Pole we Wrocławiu wraz z archeologicznymi nawarstwieniami archeologicznymi wpisany do rejestru zabytków decyzją nr 537/A/05 z dnia 17.06.2005r., stanowiska archeologicznego nr 9/9/79-29 AZP - cmentarzysko z wczesnego średniowiecza i na terenie strefy ochrony konserwatorskiej zabytków archeologicznych, wyznaczonej w obowiązującym miejscowym planie zagospodarowania przestrzennego zgodnie z zakresem. Teren jest objęty ochroną konserwatorską w myśl zapisów ustawy z dnia 23 lipca 2003 r. o ochronie zabytków i opiece nad zabytkami (tj. Dz.U.2014.1446 ze zm.). Dotychczasowe badania archeologiczne w obszarze Psiego Pola wskazują na nieprzerwane osadnictwo od epoki żelaza z drobnym epizodem ludności napływowej – Wandalów. Według kronik Wincentego Kadłubka wojska polskie, dowodzone przez Bolesława Krzywoustego rozgromiły tu armię niemiecką, dowodzoną przez Henryka V. Stąd dużo tu także luźnych znalezisk militarnych, pozostałych ewentualnie po tym zdarzeniu. Najstarsza wzmianka o osadzie pochodzi z 1206r., a w 1252r. książę Henryk III zezwolił na lokację na prawach miejskich. Uzupełnieniem osadnictwa średniowiecznego jest wzmiankowane cmentarzysko. Zamierzenia inwestycyjne, wymagające ingerencji w istniejący poziom gruntu na terenie historycznego; w tym przypadku udokumentowanego /potwierdzonego licznymi badaniami archeologicznymi/ osadnictwa i w obszarze odkryć licznych zabytków archeologicznych stanowią zagrożenie dla zachowanych relikwów archeologicznych, których zadokumentowanie i zachowanie leży w interesie społecznym ze względu na posiadaną wartość historyczną i naukową. Celem prac badawczych jest weryfikacja i zadokumentowanie relikwów osadnictwa, zwłaszcza średniowiecznego i nowożytnego, metodyczna eksploracja nawarstwień i obiektów oraz metodyczne pozyskanie ruchomego materiału zabytkowego, czego skutkiem będzie uwolnienie terenu przeznaczonego do zainwestowania od substancji zabytkowej.

#### Pouczenie:

1. Badania archeologiczne wykonuje osoba posiadająca kwalifikacje, o których mowa w art. 37 e ww. ustawy o ochronie zabytków i opiece nad zabytkami.  
W wypadku zmiany wykonawcy badań archeologicznych wskazanego we wniosku o wydanie niniejszego pozwolenia Wnioskodawca winien przekazać Dolnośląskiemu Wojewódzkiemu Konserwatorowi Zabytków we Wrocławiu imię, nazwisko i adres osoby, która wykonywać będzie badania archeologiczne wraz z dokumentami potwierdzającymi posiadanie przez tę osobę kwalifikacji, o których mowa w art. 37 e ustawy o ochronie zabytków i opiece nad zabytkami oraz oświadczenie określone w § 9 ust. 5 pkt. 6 w/w rozporządzeniem, nie później niż 7 dni przed rozpoczęciem - przez tę osobę - badań archeologicznych.
2. Kto bez pozwolenia albo wbrew warunkom pozwolenia prowadzi prace konserwatorskie, restauratorskie, roboty budowlane, badania konserwatorskie lub architektoniczne przy zabytku wpisanym do rejestru lub roboty budowlane w jego otoczeniu albo badania archeologiczne podlega karze grzywny (art.117 ww. ustawy o ochronie zabytków i opiece nad zabytkami).
3. Informuje się, że postępowanie w sprawie wydanego pozwolenia może zostać wznowione, a następnie pozwolenie może zostać cofnięte lub zmienione na podstawie art. 47 ustawy z dnia 23 lipca 2003 r. o ochronie zabytków i opiece nad zabytkami.
4. Niniejsza decyzja nie zwalnia z konieczności posiadania wszystkich innych uzgodnień, opinii i zezwoleń wymaganych prawem.
5. Pismo Wnioskodawcy informujące o odstąpieniu od inwestycji będzie traktowane jako wniosek o uchylenie decyzji na wniosek strony.

Od niniejszej decyzji służy prawo odwołania do Ministra Kultury i Dziedzictwa Narodowego w Warszawie za moim pośrednictwem w terminie 14 dni od dnia jej doręczenia dni od daty jego doręczenia zgodnie z przepisami art. 127 § 1 i 2, art. 129 § 1 i 2 Kodeksu postępowania administracyjnego.

*Dolnośląski  
Wojewódzki Konserwator Zabytków  
we Wrocławiu*

*mgr Barbara Nowak-Obelinda*

#### Otrzymują strony postępowania:

1. Pani Joanna Styrylska, ul. A. Grottgera 16a, 51-630 Wrocław

#### Do wiadomości:


1. Pan mgr Wiesław Piszczalowski, Arch-Sil Pracownia Archeologiczno-Konserwatorska, ul. Żernicka 239 A, 54-510 Wrocław
2. NID ul. Szwolcerów 9, 00-464 Warszawa
3. Muzeum Miejskie Wrocławia
4. a/a Wrocław, ul. Kielczowska

*Zwolnione z opłaty skarbowej (ustawa o opłacie skarbowej z dnia 16 listopada 2006r., Dz. U. Z 2015r. poz. 783)*



## 2. DECYZJA MIEJSKIEGO KONSERWATORA ZABYTKÓW – POZWOLENIE KONSERWATORSKIE NA PROWADZENIE ROBÓT BUDOWLANYCH W OBIEKCIE ZABYTKOWYM

Prezydent Wrocławia

MKZ-ZZ.4125.44.2017  
AŚ / 00051564/2017/W

Wrocław, 16.06.2017 r.

### DECYZJA NR 666/2017 POZWOLENIE KONSERWATORSKIE

Na podstawie art. 89 pkt 2, art. 91 ust. 4 pkt 4, art. 93 ust. 1, art. 96 ust. 2, art. 36 ust. 1 pkt 1, ust. 3 i 5, art. 36a, art. 37a, art. 37c, w związku z art. 7 pkt. 1 *Ustawy* z dnia 23 lipca 2003 r. o ochronie zabytków i opiece nad zabytkami (tj. Dz. U. z 2014 r. poz. 1446); *Porozumienia* Nr 10 z dnia 05 września 2011 r. zawartego pomiędzy Wojewodą Dolnośląskim a Prezydentem Wrocławia *W sprawie powierzenia prowadzenia niektórych zadań z zakresu właściwości Wojewódzkiego Konserwatora Zabytków* (Dz. Urz. Województwa Dolnośląskiego z 2011 r. Nr 202, poz. 3506) oraz art. 77 § 1, art. 104 *Ustawy* z dnia 14 czerwca 1960 r. Kodeks Postępowania Administracyjnego (tj. Dz. U. z 2016 r. poz. 23 z późn. zm.)

Po rozpatrzeniu wniosku zgłoszonego przez: **Joanna Styrylska, isba Grupa Projektowa**  
(imię, nazwisko i adres lub nazwa, ul. A. Grottgera 16a, 51-630 Wrocław  
siedziba i adres wnioskodawcy) **z pełnomocnictwa z dnia 02.05.2017r.**  
**Zarządu Zieleni Miejskiej**  
ul. Trzebnicka 33, 50-231 Wrocław

o udzielenie pozwolenia, zgodnie z wymogiem art. 36 ust 1 pkt 1 *Ustawy* z dnia 23 lipca 2003 r. o ochronie zabytków i opiece nad zabytkami, w obiekcie zabytkowym jakim jest **układ urbanistyczny dawnego miasta Psie Pole** wpisanym do rejestru zabytków pod numerem **537/A/05 decyzją z dnia 17.06.2005 r.**

**ul. Kielczowska, dz. nr 2/3, 2/4, 2/5, 2/6, 2/7, 14/9, 14/10, 15/1, AM-22, obręb Psie Pole**

stanowiącym własność: Gminy Miejskiej Wrocław

władający: Zarząd Zieleni Miejskiej, Zarząd Dróg i Utrzymania Miasta

oraz po ocenie danych przedstawionych we wniosku wraz z załączonymi:

1. Projekt budowlany „Budowa części skweru położonego przy ul. Kielczowskiej we Wrocławiu”, arch. Joanna Styrylska, isba Grupa Projektowa, luty 2017r.
2. Decyzja nr 296/2017 z dnia 06.02.2017r. – pozwolenie na prowadzenie badań archeologicznych, WUOZ
3. Pismo znak TUU.4261.871.123707.2016.2017.BK z dnia 15.03.2017r. – uzgodnienie Zarządu Dróg i Utrzymania Miasta

### p o z w a l a m

Na prowadzenie robót budowlanych w związku z budową części skweru przy ul. Kielczowskiej przy zabytku wpisanym do rejestru zabytków (obszarowo): Psie Pole

- Zakres: wykonanie nawierzchni ścieżek, wyposażenie w elementy małej architektury, wykonanie sieci elektrycznej do obsługi oświetlenia skweru.
- Sposób: zgodnie z wnioskiem i projektem.

Według dokumentacji opracowanej przez: **arch. Joanna Styrylska**  
(stanowiącej załącznik do niniejszej decyzji) upr. nr 186/00/DUW

Termin ważności pozwolenia: **do 30.06.2019 r.**

Biurowisko Miejskiego Konserwatora Zabytków  
ul. Bernardyńska 5; 50-156 Wrocław  
tel. +48 71 77 94 51  
fax +48 71 77 94 52  
mkz@um.wroc.pl  
www.wroclaw.pl

Vertel

**Uwaga!**

**Nakłada się na wnioskodawcę obowiązek warunkujący wykonywanie pozwolenia:**

- 1) zawiadomienia MKZ o terminie rozpoczęcia i zakończenia robót budowlanych,
- 2) niezwłocznego zawiadomienia MKZ o zagrożeniach lub nowych okolicznościach ujawnionych w trakcie prowadzenia robót budowlanych.

**UZASADNIENIE**

Pismem z dnia 23.05.2017 r. (wpł. 23.05.2017 r.), Pani Joanna Styrylska, z pełnomocnictwa Zarządu Zieleni Miejskiej, wystąpiła z wnioskiem o wydanie pozwolenia konserwatorskiego dla przedmiotowych działań.

Wniosek o wydanie decyzji konserwatorskiej spełnia wymogi określone w prawie. Po analizie stanu faktycznego i prawnego, stwierdza się że zakres działań objęty załączoną dokumentacją nie jest sprzeczny z Ustawą o ochronie zabytków i opiece nad zabytkami i nie powoduje degradacji walorów historyczno – kulturowych obiektu.

**Pouczenie:**


Od niniejszej decyzji służy prawo odwołania do Ministra Kultury i Dziedzictwa Narodowego za moim pośrednictwem w terminie 14 dni od dnia jej doręczenia.

Stronie przysługuje prawo do zrzeczenia się prawa do odwołania od niniejszej decyzji w terminie 14 dni od dnia jej otrzymania. Zrzeczenie się tego prawa powoduje, że decyzja staje się ostateczna i prawomocna, a więc nie przysługują od niej zwyczajne środki zaskarżenia – odwołanie lub wniosek o ponowne rozpatrzenie sprawy.

Działania powinny być wykonane zgodnie z obowiązującymi przepisami i w sposób nie zagrażający dla ludzi lub mienia.

Postępowanie w sprawie wydanego pozwolenia może zostać wznowione, a następnie pozwolenie może zostać cofnięte lub zmienione na podstawie art. 47 Ustawy z dnia 23 lipca 2003 o ochronie zabytków i opiece nad zabytkami.

Pozwolenie niniejsze nie zwalnia od obowiązku zgłoszenia lub uzyskania decyzji – pozwolenia na budowę (o ile są wymagane), zgodnie z Ustawą z dnia 7 lipca 1994 r. Prawo budowlane.

  
Z up. PREZYDENTA  
Agata Chmielowska  
p.o. DYREKTORA


Otrzymują:

1. Joanna Styrylska, isba Grupa Projektowa, ul. A. Grottgera 16a, 51-630 Wrocław – pełnomocnik Zarządu Zieleni Miejskiej we Wrocławiu
2. Zarząd Dróg i Utrzymania Miasta, ul. Długa 49, 53-633 Wrocław

Do wiadomości:

1. WUOZ we Wrocławiu
2. MKZ a/a decyzje

Zwolniono z opłaty skarbowej na podstawie art. 7 pkt 3 Ustawy z dnia 16.11. 2006 r. O opłacie skarbowej (Dz. U. Nr 225, poz. 1635)


SAMODZIELNY REFERENT  
  
Agnieszka Świderek





### 3. DECYZJA MIEJSKIEGO KONSERWATORA ZABYTEKÓW – POZWOLENIE KONSERWATORSKIE NA USUNIĘCIE DRZEW / KRZEWÓW Z TERENU NIERUCHOMOŚCI WPISANEJ DO REJESTRU ZABYTEKÓW

Prezydent Wrocławia

MKZ-ZZ.6131.155.2017  
AŚ / 00051570/2017/W

Wrocław, 16.06.2017 r.

#### DECYZJA NR 667/2017 POZWOLENIE KONSERWATORSKIE

Na podstawie art. 89 pkt 2, art. 91 ust. 4 pkt 4, art. 93 ust. 1, art. 96 ust. 2, w związku z art. 7 pkt. 1 Ustawy z dnia 23 lipca 2003 r. o ochronie zabytków i opiece nad zabytkami (tj. Dz. U. z 2014 r. poz. 1446 z późn. zm.); art. 83 ust. 1-3, art. 83a ust. 1, art. 83d, art. 84, art. 85 w związku z art. 83f, 86-89 Ustawy z dnia 16 kwietnia 2004 r. o ochronie przyrody (tj. Dz. U. z 2016 poz. 2134 z późn. zm.)

Rozporządzenie Ministra Środowiska z dnia 9 września 2011 r. w sprawie listy roślin i zwierząt gatunków obcych, które w wypadku uwolnienia do środowiska przyrodniczego mogą zagrozić gatunkom rodzimym lub siedliskom przyrodniczym ((Dz. U. Nr 210, poz. 1260).

Porozumienia w sprawie powierzenia prowadzenia niektórych zadań z zakresu właściwości wojewódzkiego konserwatora zabytków zawartego w dniu 05 września 2011 r. pomiędzy Wojewodą Dolnośląskim a Prezydentem Wrocławia oraz art. 77 § 1, art. 104 ustawy z dnia 14 czerwca 1960 r. - Kodeks Postępowania Administracyjnego (tj. Dz. U. 2016 poz. 23 z późn. zm.)

Zarządzenia Prezydenta Wrocławia nr 5081/16 z dnia 11 sierpnia 2016r. w sprawie ochrony drzew i rozwoju terenów zieleni Wrocławia.

Po rozpatrzeniu wniosku zgłoszonego przez: **Joanna Styrylska, isba Grupa Projektowa**  
(imię, nazwisko i adres lub nazwa, ul. A. Grottgera 16a, 51-630 Wrocław  
siedziba i adres wnioskodawcy) **z pełnomocnictwa z dnia 02.05.2017r.**  
**Zarządu Zieleni Miejskiej**  
ul. Trzebnicka 33, 50-231 Wrocław

O udzielenie pozwolenia (zezwoleń), zgodnie z wymogiem art. 83a. ust. 1 Ustawy z dnia 16 kwietnia 2004 r. o ochronie przyrody na usunięcie drzewa z terenu nieruchomości zlokalizowanej w obrębie **układu urbanistycznego dawnego miasta Psie Pole** wpisanego do rejestru zabytków pod numerem **537/A/05 decyzją z dnia 17.06.2005 r.**

**ul. Kielczowska, dz. nr 2/4, 2/5, 14/9, 15/1, AM-22, obręb Psie Pole**

stanowiącym własność: Gminy Wrocław

władający: Zarząd Zieleni Miejskiej, Zarząd Dróg i Utrzymania Miasta

Oraz po ocenie danych przedstawionych we wniosku wraz z załącznikami:

1. Inwentaryzacja dendrologiczna / nasadzenia drzew i krzewów, fragment projektu budowlanego pn. „Budowa części skweru położonego przy ul. Kielczowskiej we Wrocławiu”, mgr inż. Angelika Kuśmierczyk-Jędrzak

2. Decyzja nr 666/2017 – pozwolenie konserwatorskie na budowę części skweru przy ul. Kielczowskiej we Wrocławiu, MKZ

3. Wizja (ogłędziny drzew) w dniu 14.06.2017 r.

#### z e z w a l a m

Na prowadzenie prac: **wycinka drzew.**

Numerzy drzew zgodnie z numerami Inwentaryzacji dendrologicznej – **Załącznik nr 1** do decyzji.

**33. wiąz polny** - obwód pnia = 85 cm;

- drzewo uschnięte;

**34. wiąz polny** - obwody pni = 29+50+17+96 cm;

- drzewo uschnięte;

Vertel

Biuro Miejskiego Konserwatora Zabytków  
ul. Bernardyńska 5; 50-156 Wrocław  
tel. +48 71 77 94 51  
fax +48 71 77 94 52  
mkz@um.wroc.pl  
www.wroclaw.pl



Na pozostałe drzewa ujęte we wniosku (numery: 10, 14, 21, 27, 30, 36, 37, 38, 42, 43, 44, 54, 118) nie ma obowiązku uzyskiwania zezwolenia zgodnie z art. 83 ust 1 pkt 3 *Ustawy z 16 kwietnia 2004r. o ochronie przyrody* (tj. Dz. U. 2016 poz. 2134 z późn. zm.)

- sposób: zgodnie z wnioskiem, załącznikami i zasadami chirurgii drzew i krzewów.
- opłata: brak.
- termin usunięcia drzew do: **27.04.2018r.**

**Uwaga!****Nakłada się na wnioskodawcę obowiązek:**

- 1) zawiadomienia MKZ o terminie rozpoczęcia usuwania,
- 2) niezwłocznego zawiadomienia MKZ o zagrożeniach lub nowych okolicznościach ujawnionych w trakcie usuwania.

**UZASADNIENIE**

Pismem z dnia 23.05.2017r. (wpł. 23.05.2017r.), Pani Joanna Styrylska, pełniąca obowiązki pełnomocnika Zarządu Zieleni Miejskiej, wystąpiła z wnioskiem o wydanie pozwolenia na usunięcie drzew zlokalizowanych na części skweru przy ul. Kielczowskiej, w obszarze wpisanym do rejestru zabytków.

Decyzja w przedmiotowej sprawie została wydana po przeprowadzeniu wizji w terenie w dniu 14.06.2017 r. Stwierdzono zasadność wniosku – wskazane we wniosku drzewa są martwe i wymagają usunięcia ze względów sanitarnych i bezpieczeństwa.

Nie stwierdzono obecności gniazd ptasich w koronach, ani występowania gatunków chronionych.

Nie naliczono opłaty (art. 86, ust.1, pkt 3, 4, 9, 10 *Ustawy z dnia 16 kwietnia 2004 r. o ochronie przyrody* (tj. Dz. U. z 2016 poz. 2134 z późn. zm.)).

Czas pomiędzy **1 marca a 15 października** jest okresem lęgowym ptaków. Zgodnie z art. 52 *Ustawy o ochronie przyrody* w tym czasie obowiązuje bezwzględny zakaz niszczenia gniazd, ostoi i siedlisk, jaj oraz form młodocianych ptaków. Za zniszczenie miejsc lęgowych ptaków i lęgów ptasich dokonujący lub zlecający prace, w wyniku których naruszone zostaną powyższe nakazy pociągnięty zostanie do odpowiedzialności karnej.

Przed przystąpieniem do prac należy przeprowadzić powtórnie wizję w celu stwierdzenia obecności gatunków chronionych ptaków.

Po analizie stanu faktycznego i prawnego, stwierdza się że zakres działań objęty załączoną dokumentacją nie jest sprzeczny z *Ustawą o ochronie przyrody* i *Ustawą o ochronie zabytków i opiece nad zabytkami*.


**Pouczenie**

Od niniejszej decyzji służy prawo odwołania do Ministra Kultury i Dziedzictwa Narodowego za moim pośrednictwem w terminie 14 dni od dnia jej doręczenia.

Stronie przysługuje prawo do zrzeczenia się prawa do odwołania od niniejszej decyzji w terminie 14 dni od dnia jej otrzymania. Zrzeczenie się tego prawa powoduje, że decyzja staje się ostateczna i prawomocna, a więc nie przysługują od niej zwyczajne środki zaskarżenia – odwołanie lub wnioski o ponowne rozpatrzenie sprawy.

Działania powinny być wykonane zgodnie z obowiązującymi przepisami i w sposób nie zagrażający dla ludzi lub mienia.

Postępowanie w sprawie wydanego pozwolenia może zostać wznowione, a następnie pozwolenie może zostać cofnięte lub zmienione na podstawie art. 47 *Ustawy z dnia 23 lipca 2003 o ochronie zabytków i opiece nad zabytkami*.


  
Z up. PREZYDENTA  
Agata Chmielewska  
p.o. DYREKTORA

**Otrzymują:**

1. Joanna Styrylska, isba Grupa Projektowa, ul. A. Grottgera 16a, 51-630 Wrocław – pełnomocnik Zarządu Zieleni Miejskiej we Wrocławiu
2. Zarząd Dróg i Utrzymania Miasta, ul. Długa 49, 53-633 Wrocław
3. MKZ a/a decyzje

Zwolniono z opłaty skarbowej na podstawie Załącznika do ustawy z 16.11.2006 r. o opłacie skarbowej, poz. 1635, cz.III, ust.. 44, pkt 6 (Dz. U. Nr 225,poz. 1635)

SAMODZIELNY REFERENT

  
Agnieszka Świderek





**4. WARUNKI PRZYŁĄCZENIA - TAURON**

Adres do korespondencji:  
TAURON Obsługa Klienta sp. z o.o.  
ul. Lwowska 23  
40-389 Katowice

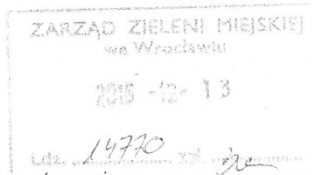
info@tauron-dystrybucja.pl  
Infolinia: +48 32 606 0 616

1007435787



Wrocław, dnia 12-12-2016  
Nasz znak: TD/BOP/2016-12-12/0000086  
Nr wniosku: 079970/2016/O05R01  
Data wpłynięcia wniosku: 25.11.2016 r.

Gmina Miejska Wrocław - Zarząd Zieleni Miejskiej  
ul. Trzebnicka 33  
50-231 WROCLAW



Dotyczy: przyłączenia do sieci elektroenergetycznej

W odpowiedzi na wniosek z dnia 25.11.2016 r. w załączeniu przesyłamy warunki przyłączenia wraz z dwoma egzemplarzami projektu umowy o przyłączenie obiektu:

określenie obiektu: Oświetlenie terenu i punkt poboru energii na imprezy okolicznościowe,  
moc przyłączeniowa: 15,0 kW,  
lokalizacja obiektu: 51-315 Wrocław ul. Nowogorlicka/Kielczowska, dz. nr dz. 14/9, 15/1, 2/5, 2/4, gmina Wrocław.

Po sprawdzeniu poprawności danych zamieszczonych w umowie prosimy o podpisanie obu przesłanych egzemplarzy i osobiste dostarczenie do najbliższego Punktu Obsługi Klienta lub odesłanie na adres korespondencyjny.

Zamieszczona w projekcie umowy propozycja zapisów zachowuje ważność do dnia 07.02.2017r. W przypadku zwrotnego dostarczenia umowy po tej dacie zastrzegamy sobie prawo zmiany jej treści – konieczne będzie wówczas ponowne wystąpienie z wnioskiem o zawarcie/zmianę umowy o przyłączenie do sieci dystrybucyjnej TAURON Dystrybucja S.A.

Z poważaniem

TAURON Dystrybucja S.A.  
Oddział we Wrocławiu  
Specjalist. ds. przyłączeń  
Wydział Przyłączeń  
Danuta Gorzawska

Załączniki:  
1 x warunki przyłączenia  
2 x projekt umowy o przyłączenie

K/o:  
1 x OMP1/DP

TAURON Dystrybucja S.A.  
ul. Jasnogórska 11  
31-358 Kraków

NIP: 611 020 28 60, REGON: 230179216  
Kapitał zakładowy (wpłacony): 511.925.759,22 zł  
Sąd Rejonowy dla Krakowa Śródmieścia  
XI Wydział Gospodarczy Krajowego Rejestru Sądowego  
pod numerem KRS: 0000073321

www.tauron-dystrybucja.pl

Adres do korespondencji:  
TAURON Obsługa Klienta sp. z o.o.  
ul. Lwowska 23  
40-389 Katowice

info@tauron-dystrybucja.pl  
Infolinia: +48 32 606 0 616



Wrocław, dn. 2016-12-09

Nr warunków: WP/079970/2016/O05R01  
TD/OWR/OMP1/DP-470.2016/inw

Gmina Miejska Wrocław -  
Zarząd Zieleni Miejskiej  
ul. Trzebnicka 33  
50-231 WROCLAW



## WARUNKI PRZYŁĄCZENIA

### Wnioskodawca:

Gmina Miejska Wrocław - Zarząd Zieleni Miejskiej

ul. Trzebnicka 33  
50-231 WROCLAW

### Obiekt:

Oświetlenie terenu i punkt poboru energii na imprezy  
okolicznościowe

### Adres przyłączanego obiektu:

ul. Nowogorlicka/Kielczowska  
51-315 Wrocław  
numery działek: dz. 14/9, 15/1, 2/5, 2/4

Niniejszym potwierdzamy złożenie wniosku o określenie warunków przyłączenia w dniu: 2016-11-25.  
Odpowiadając na wniosek z dnia 2016-11-25, informujemy, że zapewniamy przyłączenie do sieci  
TAURON Dystrybucja SA i dostawę energii elektrycznej o mocy przyłączeniowej:

Przyłącze 1: 15,0 kW dla zasilania podstawowego, w V grupie przyłączeniowej, na poniższych  
warunkach.

### IA. Wymagania techniczne - przyłączy 1 (zasilanie podstawowe)

1. Miejsce przyłączenia: kabel nN YAKY 4 x 120 mm<sup>2</sup> ułożony w dz. nr 14/10 (od R- 2607 do ZK3a ul. Bierutowska 5), obwód nN kier. ZK-3a p.3 Bierutowska 5 nr WRW2607/4, stacja SN/nN WRW2607.
2. a) Miejsce dostarczania energii elektrycznej: Zaciski prądowe zabezpieczenia przeciążeniowego od strony instalacji odbiorcy w zestawie złączowo-pomiarowym.  
b) Miejsce rozgraniczenia własności urządzeń elektroenergetycznych: Zaciski prądowe zabezpieczenia przeciążeniowego od strony instalacji odbiorcy w zestawie złączowo-pomiarowym.
3. Przyłączenie obiektu do sieci wymaga:
  - a) w zakresie przyłącza:
    - a1) wybudować zestaw złączowo-pomiarowy typu ZK3-1P, zestaw usytuować na dz. nr 2/5 od strony dz. nr 14/10, w granicy działki, zapewniając nieograniczony płotem dostęp od drogi publicznej do drzwiczek zestawu,
    - a2) odkopać, przeciąć kabel n/N, typu YAKXS 4 x 120 mm<sup>2</sup> (ułożony w dz. nr 14/10) i wprowadzić przelotowo do projektowanego zestawu złączowo-pomiarowego,
  - b) w zakresie sieci: nie wymaga zmian,
  - c) w zakresie przyłączanych urządzeń, instalacji Wnioskodawcy:
    - c1) od zestawu złączowo-pomiarowego wykonanego w układzie TN-C wyprowadzić do obiektu odpowiednią do potrzeb odbiorcy wewnętrzną linię zasilającą niskiego napięcia, w obiekcie wykonać odpowiednie do potrzeb odbiorcy instalacje i urządzenia elektryczne,



- c2) instalacje wewnętrzne wykonać w układzie TN-S, wyposażone w urządzenia ochrony przeciwporażeniowej i ochrony przeciwprzepięciowej, zgodnie z obowiązującymi przepisami.
4. Układ pomiarowo-rozliczeniowy na napięciu 0,4 kV:
- a) rodzaj układu: bezpośredni, 3-fazowy,
  - b) miejsce zainstalowania: w zestawie złączowo-pomiarowym zlokalizowanym w granicy działki.
5. Zabezpieczenia główne:
- a) prąd znamionowy: 3 x 25 A,
  - b) rodzaj: wyłącznik instalacyjny nadprądowy (bez członu zwarciovego),
  - c) lokalizacja: w zestawie złączowo-pomiarowym zlokalizowanym w granicy działki.
6. Dla doboru aparatury, spodziewaną wartość prądu zwarcia w miejscu dostarczania energii elektrycznej przyjąć wg obliczeń, jednak nie mniej niż 6 kA.
7. Wymagany stopień skompensowania mocy biernej,  $\text{tg } \varphi \leq 0,4$ .
8. Sieć nN pracuje w układzie: TN-C.

#### II. Określa się następujące dopuszczalne czasy trwania przerw:

- a) czas trwania jednorazowej przerwy, tj. całkowitej, jednoczesnej przerwy w zasilaniu wszystkich miejsc dostarczania, nie przekraczający:
  - dla przerwy planowanej – 16 godz.,
  - przerwy nieplanowanej – 24 godz.,
- b) łączny czas trwania przerw w ciągu roku, stanowiący sumę czasów trwania przerw jednorazowych, tj. całkowitych jednoczesnych przerw w zasilaniu wszystkich miejsc dostarczania, nie przekraczający:
  - przerw planowanych – 35 godz.,
  - przerw nieplanowanych – 48 godz.

#### III. Termin ważności niniejszych warunków 2 lata od dnia ich doręczenia.

W przypadku zawarcia umowy o przyłączenie termin ważności niniejszych warunków przyłączenia wydłuża się na okres ważności umowy o przyłączenie.

#### IV. Informacje dodatkowe

1. Instalacja elektryczna w przyłączanym obiekcie oraz urządzenia elektroenergetyczne i instalacje od obiektu do miejsca rozgraniczenia własności, winny być wykonane zgodnie z obowiązującymi przepisami i normami oraz wymaganiami określonymi w niniejszych Warunkach przyłączenia.
2. Przyłączane przez Wnioskodawcę urządzenia nie mogą wprowadzać do sieci lub instalacji innych użytkowników systemu zakłóceń o poziomie wyższym niż dopuszczalne, określone w przepisach (np. wahania napięcia lub odkształcenia jego przebiegu).
3. Dopuszcza się realizację dostaw energii elektrycznej na potrzeby zasilania placu budowy ww. na podstawie zgłoszenia gotowości instalacji do przyłączenia dla placu budowy.
4. Dopuszczalny poziom zmienności parametrów technicznych energii elektrycznej: parametry techniczne w miejscu dostarczania energii elektrycznej winny być zgodne z aktualnie obowiązującymi przepisami – Rozporządzenie Ministra Gospodarki z dnia 04 maja 2007r. w sprawie szczegółowych warunków funkcjonowania systemu elektroenergetycznego (Dz. U. z 2007r. Nr 93, poz. 623, z późn. zm.).
5. TAURON Dystrybucja S.A. zrealizuje zakres inwestycji określony w warunkach przyłączenia do miejsca rozgraniczenia własności urządzeń elektroenergetycznych, po wcześniejszym zawarciu przez Wnioskodawcę umowy o przyłączenie do sieci, co wynika z Ustawy z dnia 10 kwietnia 1997r. Prawo energetyczne (tekst jednolity Dz. U. z 2012r. poz. 1059 wraz z późniejszymi zmianami i rozporządzeniami wykonawczymi), zwanej dalej ustawą „Prawo Energetyczne”.
6. Na cały zakres inwestycji określony w warunkach przyłączenia wymagane jest opracowanie i uzgodnienie z TAURON Dystrybucja S.A.
7. Przed przystąpieniem do projektowania, szczegóły dotyczące niniejszych warunków przyłączenia projektant winien uzgodnić z Wydziałem Przyłączeń.
8. Określony w warunkach przyłączenia sposób zasilania nie zapewnia bezprzerwowej dostawy energii elektrycznej. Urządzenia wymagające zasilania bezprzerwowego należy zaopatrzyć

Strona 3 z 3

- we własne, niezależne źródło energii, podłączone w sposób uniemożliwiający podanie napięcia do sieci przedsiębiorstwa energetycznego.
9. Warunki przyłączenia zostały określone dla standardowych parametrów energii elektrycznej określonych w ustawie Prawo energetyczne.
  10. W przypadku kolizji projektowanego obiektu z istniejącymi urządzeniami elektroenergetycznymi, Wnioskodawca winien zwrócić się do Wydziału Eksploatacji z wnioskiem o określenie warunków przebudowy tych urządzeń.
  11. TAURON Dystrybucja S.A. oświadcza, że po zawarciu umowy o przyłączenie oraz spełnieniu przez Wnioskodawcę postanowień niniejszych warunków przyłączenia i po wykonaniu niezbędnych urządzeń elektroenergetycznych, których realizacja nastąpi na podstawie zawartej między stronami umowy o przyłączenie – zapewni dostawę energii elektrycznej na zasadach określonych we właściwych przepisach. Niniejsze oświadczenie jest oświadczeniem, o którym mowa w art. 7 ust. 14 ustawy Prawo Energetyczne i art. 34 ust. 3 pkt. 3a ustawy z dnia 7 lipca 1994r. Prawo budowlane (tekst jednolity Dz. U. z 2013 r., poz. 1409 wraz z późniejszymi zmianami) i winno być traktowane jako przyrzeczenie zawarcia umowy o przyłączenie do sieci elektroenergetycznej, o której mowa w art. 61 ust. 5 ustawy z dnia 27 marca 2003r. o planowaniu i zagospodarowaniu przestrzennym (Dz. U. z 2012 r. poz. 647 wraz z późniejszymi zmianami).
  12. Wnioskodawca zobowiązany jest zgłosić pisemnie w TAURON Dystrybucja S.A. każdy posiadany agregat prądotwórczy oraz uzgodnić warunki połączenia agregatu z zasilaną instalacją. Połączenie to winno być wykonane w sposób wykluczający pracę równoległą agregatu z siecią dystrybucyjną oraz możliwość podania napięcia na sieć dystrybucyjną.
  13. Wymagania dotyczące rozwiązań technicznych stosowanych na terenie działalności TAURON Dystrybucja S.A. ujęte w formie standaryzacji dostępne są na stronie internetowej [www.tauron-dystrybucja.pl](http://www.tauron-dystrybucja.pl)

Przygotował: Pełka Dariusz  
Grupa: O05R01

TAURON Dystrybucja S.A.  
Oddział we Wrocławiu  
Specjalista ds. przyłączeń  
Wydział Planowania  
.....  
Danuta Gorzewska

Załączniki:  
Załącz. Nr 1 - projekt umowy o przyłączenie  
K/o:  
1 x OMP1

TAURON Dystrybucja S.A.  
ul. Jasnoogórska 11  
31-358 Kraków

NIP: 611 020 28 60, REGON: 230179216  
Kapitał zakładowy (wpłacony): 511.925.759,22 zł  
Sąd Rejonowy dla Krakowa Śródmieścia  
XI Wydział Gospodarczy Krajowego Rejestru Sądowego  
pod numerem KRS: 0000073321

[www.tauron-dystrybucja.pl](http://www.tauron-dystrybucja.pl)



**5. UZGODNIENIA – ZDIUM**

Wrocław, dnia 2017-03-15

Joanna Styrylska – pełnomocnik  
isba grupa projektowa  
ul.Grottgera 16a, 53-135 Wrocław  
Inwestor – Zarząd Zieleni Miejskiej  
ul.Trzebnicka 33, 50-231 Wrocław

**TUU.4261.871.123707.2016.2017.BK**

Dotyczy: uzgodnienia zadania „Budowa części skweru położonego przy ul.Kielczowskiej we Wrocławiu” (dz. nr 2/5, 14/9, 15/1, 2/3, 14/10, AM-22, obręb Psie Pole)

W odpowiedzi na wniosek w sprawie jw., Zarząd Dróg i Utrzymywania Miasta we Wrocławiu uzgadnia pozytywnie ww. zadanie w zakresie korekty przebiegu ścieżki parkowej o nawierzchni z kostki betonowej, w pasie drogowym ul.Krzywoustego-łącznik – droga wewnętrzna w zarządzie ZDIUM (dz. nr 2/3, 14/10, AM-22, obręb Psie Pole) oraz fragmentu ścieżki o nawierzchni mineralnej w kierunku ist. przystanku komunikacji zbiorowej, w pasie drogowym ul.Kielczowskiej-działki – droga wewnętrzna w zarządzie ZDIUM (dz. nr 2/6, 2/7, AM-22, obręb Psie Pole), zgodnie z poniższymi warunkami:

1. uzgodnienie jest równoznaczne z oświadczeniem o prawie do inwestowania w pasie drogowym będącym w zarządzie ZDIUM,
2. uzgodnienie niniejsze nie rodzi praw do terenu oraz nie narusza prawa własności i uprawnień osób trzecich,
3. wnioskodawcy, który nie uzyskał prawa do terenu nie przysługuje roszczenie zwrotu nakładów poniesionych w związku z otrzymanym uzgodnieniem,
4. w przypadku realizacji inwestycji w trakcie obowiązywania gwarancji powykonawczej na roboty nawierzchniowe, inwestor zobowiązany jest do zapewnienia podtrzymania gwarancji na terenie przedmiotowej inwestycji,
5. w przypadku kolizji z istniejącymi urządzeniami lub sieciami należy uzgodnić odrębnym opracowaniem projekt przebudowy sieci infrastruktury technicznej, przebudowy kolizyjnego uzbrojenia,
6. należy opracować i uzgodnić projekt organizacji ruchu zastępczego,
7. w przypadku ograniczeń tonażowych na trasie dojazdu, należy opracować projekt organizacji ruchu zastępczego na czas prowadzenia budowy – konieczność uzyskania stosownego zezwolenia wydawanego przez Wydział Inżynierii Miejskiej UM,
8. przed rozpoczęciem prac należy wystąpić do ZDIUM o zgodę na zajęcie pasa drogowego,
9. zniszczenia nawierzchni i infrastruktury drogi będącej w zarządzie ZDIUM spowodowane obsługą placu budowy usuwane będą staraniem i na koszt inwestora,
10. jezdnię dróg będących w zarządzie ZDIUM należy na bieżąco oczyszczać z błota i ziemi,
11. obiekty i urządzenia budowlane oraz budowle zlokalizowane w pasie drogowym winny spełniać warunki zawarte w rozporządzeniu Ministra Transportu i Gospodarki Morskiej z dnia 2 marca 1999r. w sprawie warunków technicznych jakim powinny odpowiadać drogi publiczne i ich usytuowanie.

Z poważaniem

Z upoważnienia Dyrektora  
Kierownik Działu  
*Jolanta Krynicka-Woźków*

Sprawę prowadzi: Bożenna Kutrowska tel. 71 376 07 69

Załącznik:

- Projekt Zagospodarowania Terenu

Otrzymują:

1. Adresat

2. ZDIUM - TUU a/a

Zarząd Dróg i Utrzymywania Miasta

53-633 Wrocław, ul.Długa 49

www.zdiwm.wroc.pl; zdiwm@zdiwm.wroc.pl

tel: 071 355 90 76 fax: 071 355 08 66 fax: 071 373 49 06

NIP:896-00-05-839





**6. UZGODNIENIA – ZUDP**

PREZYDENT WROCŁAWIA  
Zarząd Geodezji, Kartografii i Katastru Miejskiego  
we Wrocławiu  
Przewodniczący Narad Koordynacyjnych  
al. Marcina Kromera 44, 51-163 Wrocław  
tel. 71 32 72 291, fax 71 32 72 390

**ODPIS**

**PROTOKÓŁ Nr ZKK17.TZ.6630.2253.2017  
Z NARADY KOORDYNACYJNEJ  
w zakresie uzgodnienia dokumentacji projektowej**

Charakterystyka: **Projekt sieci oświetleniowej na dz.2/5,14/9 AM 22 obr.Psie Pole ul.Kielczowska we Wrocławiu.**

Data wpływu: **2017-02-20**

Wnioskodawca:

**STYRYLSKA JOANNA**

**51-630 WROCŁAW  
GROTTGERA 16A**

Data odbycia się narady koordynacyjnej: **2017-02-28**

Forma przeprowadzenia narady koordynacyjnej: **narada w siedzibie ZGKiKM**

**Wynik narady koordynacyjnej:**

Usytuowanie projektowanej sieci uzgodniono pozytywnie.

Należy przestrzegać uwag wniesionych przez przedstawicieli :  
TAURON Dystrybucja S.A.  
Orange Polska S.A.

**VERTE**

**01 MAR. 2017**

**Z up. Prezydenta**  
*Wojciech Dyńia*  
**Wojciech Dyńia**  
**Starszy Geodeta**

2253.2017

## Jednostka

## Imię i Nazwisko

## Podpis

1. Zarząd Dróg i Utrzymania Miasta
2. Tauron Dystrybucja S.A.
3. Polska Spółka Gazownictwa Sp. z o.o
4. OGP GAZ-SYSTEM we Wrocławiu
5. MPWiK S.A.
6. ZSM Dział Melioracji
7. ZSM Dział Zarządzania Zielenią
8. Fortum Network Wrocław Sp. z o.o.
9. MPK Sp. z o.o.
10. UM Wrocław, Wydz. Środowiska i Rolnictwa
11. Orange Polska S.A.
12. Telefonnia Lokalna Dialog
13. Telekomunikacja Kolejowa Sp. z o.o. Wrocław
14. NETIA S.A.
15. ESV S.A.
16. HAWA Telekom Sp. z o.o.

## Uwagi:

Ad 3) Bez uwagi

6. 6/4

Ad 12 i 14 bez uwagi

5) bez uwagi

W przypadku prowadzenia prac  
w miejscach zbliżeń lub skrzyżowań  
konieczny nadzór Orange Polska S.A.  
Kontakt: Dział WUO w Wrocławiu @orange.com  
lub nr telefonu: 71 355-04-92

Ad 16

Ad 1) bez uwagi

Ad 2. Uzgodnienia są z zastrzeżeniem skrajnie są do potencjalni  
wydawane w P. zastrzeżenia w całości są do potencjalni  
są do TO SA. o nadzór krajowy

WPISY ZAKOŃCZONO DNIA  
01 MAR. 2017

Z up. Prezydenta  
Wojciech Dynia  
Starszy Geodeta